

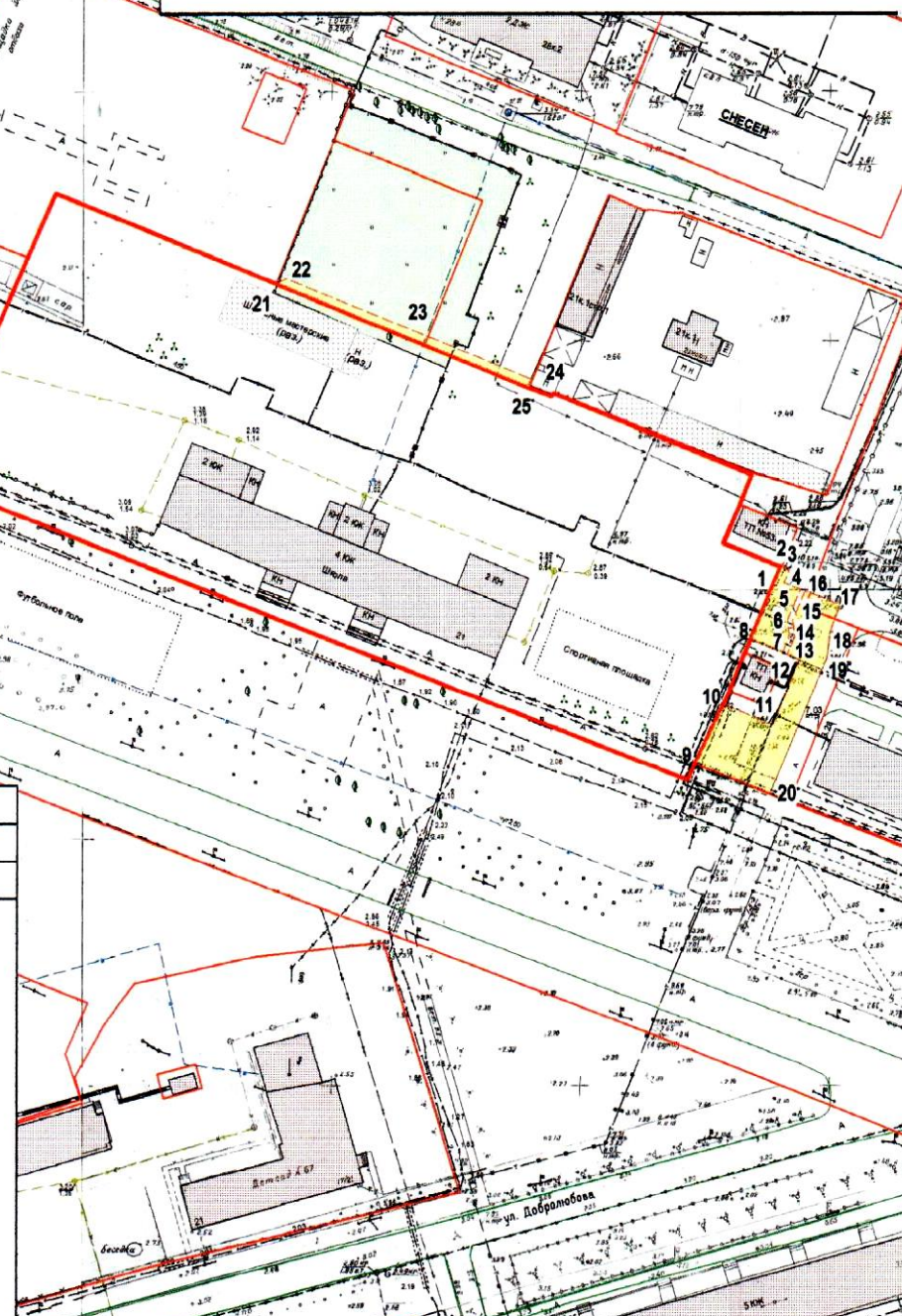
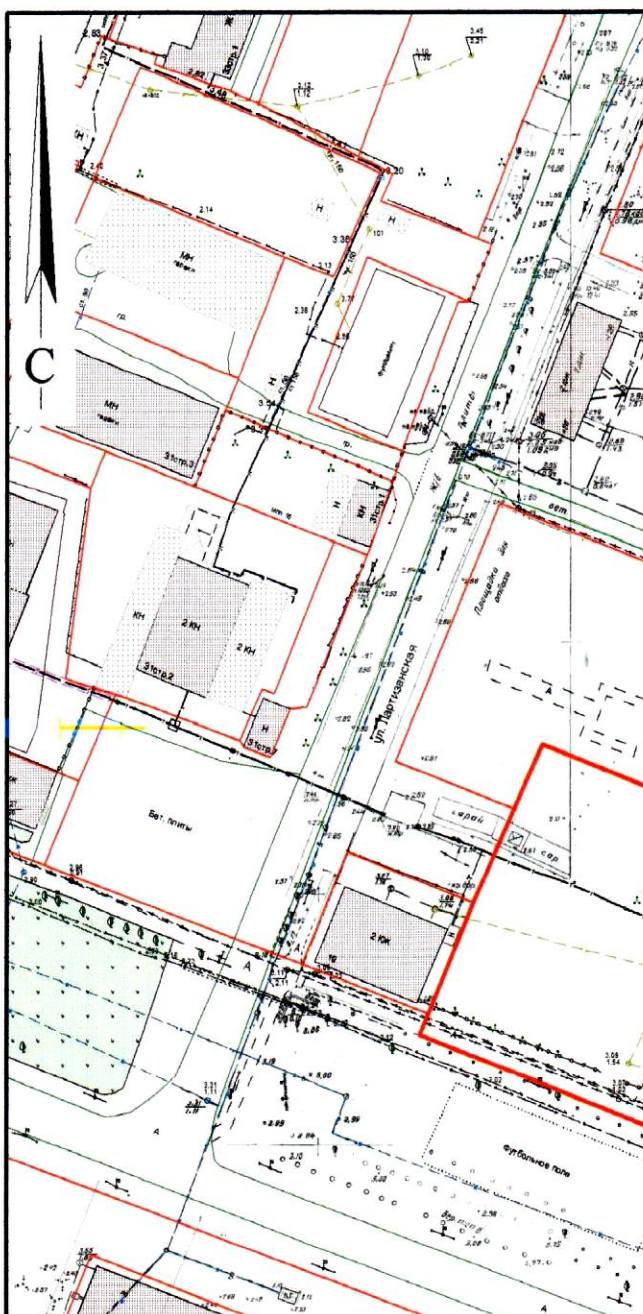
# КАРТА-СХЕМА ГРАНИЦ ПРИЛЕГАЮЩИХ ТЕРРИТОРИЙ

нежилого здания расположенного по адресу:  
Российская Федерация, Архангельская область,  
муниципальное образование "Город Архангельск",  
город Архангельск, улица Кировская, дом 21  
(кадастровый номер объекта капитального  
строительства 29:22:031014:17)

## УТВЕРЖДЕНА

Постановлением Администрации  
муниципального образования "Город Архангельск"



от "23" 03 2020г. № 545



### Система координат МСК-29

Обозначение характерных точек границ	координаты, м	
	X	Y
1	657547.62	2522462.39
2	657546.97	2522464.10
3	657544.51	2522463.20
4	657543.35	2522466.58
5	657537.18	2522464.22
6	657533.90	2522464.71
7	657530.53	2522463.50
8	657532.99	2522456.86
9	657507.34	2522446.72
10	657519.60	2522451.98
11	657515.84	2522462.21
12	657529.26	2522466.92
13	657530.18	2522464.43
14	657533.79	2522465.75
15	657537.07	2522465.25
16	657543.02	2522467.53
17	657540.57	2522474.69
18	657535.20	2522472.90
19	657529.84	2522472.44
20	657501.79	2522462.13
21	657600.71	2522358.94
22	657601.79	2522360.88
23	657590.41	2522392.28
24	657583.54	2522411.05
25	657581.88	2522410.44

### УСЛОВНЫЕ ОБОЗНАЧЕНИЯ:

-  изображение границ земельного участка по улице Кировской, дом 21
-  изображение границ прилегающих территорий

Масштаб 1 : 1500